

Texto e fotos por Dario Lins

# BOM RETIRO

O Portal da Serra Catarinense



**L**ocalizada às margens da BR-282, no meio do caminho entre Lages e Florianópolis, Bom Retiro abriga o ponto mais alto do Sul do Brasil – o Morro da Boa Vista, com 1.827 metros. Devido as baixas temperaturas e ao clima propício, a maçã-gala produzida no município é considerada a de melhor qualidade no País.



## DADOS

**Fundação:** 12 de abril de 1791.

**Instalação do município:**  
14 de janeiro de 1923.

**Área da unidade territorial:**  
1.055,553 km<sup>2</sup>.

**IDH-M/2010:** 0.699

**População:** 9.598 hab.

**Colonização:** Portuguesa, italiana e alemã.

**Gentílico:** Bonretireense

**Mesorregião:** Campos de Lages.


**Clima:** Mesotérmico úmido com verão fresco e inverno rigoroso.

**Altitude:** 890 m acima do nível do mar.

**Municípios limítrofes:** Alfredo Wagner, Bocaina do Sul, Rio Rufino, Urubici, Anitápolis, Chapadão do Lageado, Otacílio Costa e Petrolândia.

**Distância até a capital:** 120 km

Fonte: IBGE.



Portal Turístico de Bom Retiro.

Conhecido como o Portal da Serra Catarinense por sua geografia privilegiada, o Município de Bom Retiro teve origem no século 18, quando o Alferes Antônio Marques de Arzão foi incumbido de abrir a estrada que ligaria Florianópolis a Lages, ocasião em que fixou, no dia 12 de abril de 1791, um marco de madeira sobre o Morro do Trombudo, delimitando as províncias de Santa Catarina e São Paulo.

Com clima mesotérmico úmido, Bom Retiro destaca-se por possuir um dos melhores climas do Brasil. Está localizado no exato local onde ocorre o divisor de águas que formam os Rios Uruguai e Itajaí-açu, destacando-se assim como um dos poucos municípios situados na Serra Catarinense e Alto Vale do Itajaí.

A cidade está localizada na altitude de 890m e o ponto culminante está a 1.827m, no Morro da Boa Vista, na região denominada Campo dos Padres, na Serra Geral – o mais alto do extremo sul do Brasil, local onde ocorrem no inverno os fenômenos de neve, sincelo e geada, registrando temperaturas negativas com sensação térmica próxima a - 20°C (vinte graus negativos).



A presença histórica dos primeiros desbravadores, padres jesuítas e tropeiros marcou a região com a construção da calçada de pedras que teria sido feita por escravos, utilizando pedras sobrepostas para facilitar o tráfego de animais cargueiros e carroças. Numa extensão de 06 km é possível em meio à mata refazer o caminho das tropas com uma visão do alto vale e do imponente Morro do Costão do Frade onde há uma pedra gigantesca que lembra a silhueta de um padre jesuíta, o qual deixou inscrições, em latim, no local.

Imponentes montanhas, escarpas, chapadas e majestosas esculturas geológicas – formadas por arenito Botucatu há mais de 130 milhões de anos – testemunham um período em que a região era um vasto deserto de areia. Com magníficos *kanyons* e belas cachoeiras a região é um verdadeiro santuário natural com belas imagens “cinematográficas”, pouco conhecidas e ainda inexploradas.



Calçada de pedras.



Morro do Costão do Frade.







Cachoeira Costãozinho.



Cachoeira.

Privilegiado pela natureza com um relevo que proporciona a formação de lindas quedas d'água, em todo o território do município é possível contemplar belas cachoeiras como a do Campo Novo que possui quase 100 metros de queda.

Bom Retiro conta com interessantes empreendimentos na área do turismo como o *Museu da Memória dos Imigrantes Alemães*, instalado em uma casa de madeira de 1925, e que conta com um acervo de objetos, móveis, utensílios domésticos, ferramentas e fotografias que resgatam 100 anos de história entre 1860 a 1960.

O município é destaque também no turismo religioso, pois anexo ao Museu está uma das primeiras Igrejas Adventistas do Sétimo Dia do Brasil, que por seu valor histórico recebe anualmente inúmeras pessoas de todo o Brasil.






O santuário Diocesano Nossa Senhora Aparecida, localizado às margens da BR 282 e ponto de peregrinação religiosa em Santa Catarina, conta com ótima infraestrutura para recepcionar os visitantes.

Recentemente o Município vem sendo destaque no cenário do ecoturismo, com sua geografia diversa e belas paisagens e matas bem preservadas é ideal para a prática de ciclo-turismo, *Mountain bike*, *trekking*, observação de aves, moto-trilha, parapente, eventos aeronáuticos, turismo de inverno, cavalgadas, entre outras atividades.

O município abriga diversas cavernas onde são encontrados artefatos arqueológicos, como ferramentas de pedra indígenas e também paleotocas cavadas por tatus pré-históricos gigantes que viveram antes da última era do gelo.

Os tatus gigantes chegavam a pesar 250 quilos e viveram na América do Sul por milhões de anos, até cerca de 10 mil anos atrás. Eles fazem parte da Megafauna, grupo ao qual pertencem outros animais gigantes como o mastodonte e a preguiça gigante. Existiram diversas espécies de tatus gigantes, como o *Panochthu*, o *Pampatherium* e o *Propraopus grandis*.



Aurorescer no Campo dos Padres.



Campo dos Padres. Foto de longa exposição sendo possível ver a constelação de Escorpião.



Paleotoca.





Museu da Memória dos Imigrantes Alemães de Entrada.



Trekking no Campo dos Padres.



Cavalgada.



Cicloturismo.

Nos segmentos que exploram o turismo, Bom Retiro possui pousadas e hotéis que mesclam charme, rusticidade e conforto. Com suas paisagens bucólicas e de natureza exuberante com uma boa dose de hospitalidade Bom Retiro convida você a viver momentos incríveis respirando o puro ar das montanhas.

## Economia

Durante muito tempo, Bom Retiro viveu da extração da madeira, especialmente da araucária. Hoje, o forte de sua economia é a agropecuária. O município é o maior produtor de cebola da região do Planalto, o maior produtor de vime do Brasil e sua maçã-gala é considerada a de melhor qualidade no País.

Além de ser o maior produtor de mel com 500 toneladas no ano, recentemente vem se destacando também na produção de pera e uva e também na criação de grandes rebanhos de bovinos, suínos e ovinos, além de aves.

Merece destaque também a produção leiteira. Há ainda indústrias de extração e beneficiamento de madeira (*pinus* e *eucalipto*), fábricas de móveis, caixarias e confecção de roupas.





## Artesanato

É confeccionado com material característico da região, com lã, vime, couro, madeira. Licores e compotas são preparados artesanalmente com frutas e legumes regionais.

## Renda per capita

Valor do rendimento nominal médio mensal dos domicílios particulares permanentes com rendimento domiciliar, por situação do domicílio: Urbana 2.127,14 reais. *Fonte: IBGE.*







## Primeiro mapa turístico

O primeiro mapa foi minuciosamente elaborado, procurando trazer o máximo de informações possíveis, de maneira que ele possa cumprir seu importante papel de autoguiar turistas e auxiliar os empreendimentos comerciais que exploram o setor.

O mapa traz informações importantes tais como, pontos turísticos, serviços, distâncias entre os principais municípios, telefones úteis, localização de edificações históricas, bem como os destinos de turismo religioso, e a localização dos ambientes propícios para prática de *trekking*, cavalgadas, cicloturismo, parapente, eventos aeronáuticos, observação de aves e moto trilha.

O responsável pelo desenvolvimento do projeto, catalogação dos potenciais turísticos e trabalho fotográfico foi o Secretário de Administração e Fazenda Dario Lins, que têm por *hobby* a fotografia da natureza, a observação de aves e a prática do *trekking*. **GEO**

Para mais informações acesse:  
<http://portaldaserra.tur.br/>  
[www.bomretiro.sc.gov.br/](http://www.bomretiro.sc.gov.br/)












- |   |  |
|---|--|
| <b>1</b> Centro<br>Portal Turístico<br>Jardim Hercílio Luz<br>Igreja Matriz<br>Informações Turísticas<br>Monumento Fundador | <b>14</b> Curucaca Hotel Brasil  |
| <b>2</b> Igreja Adventista fundada em 1900<br>Museu Imigrantes Alemães<br>● 5 km  | <b>15</b> RPPN Curucaca<br>Taipa Ecoturismo                                  |
| <b>3</b> Morro do Trombudo - 1.306 m<br>● 7 km  | <b>16</b> Serra do Pannelão - 1.350 m  |
| <b>4</b> Cachoeira Costãozinho  | <b>17</b> Lagoa do Cupim ● 23 km   |
| <b>5</b> Calçada séc. XVIII ● 8 km<br>Morro do Costão do Frade - 1419 m<br>● 12 km  | <b>18</b> Vinícola Villa Francioni ● 18 km                                   |
| <b>6</b> Cachoeira Barbaquá<br>● 18 km  | <b>19</b> Paleotocas ● 5 km  |
| <b>7</b> Serra das Cachoeiras ● 5 km  | <b>20</b> Morro da Cruz - 1.327 m<br>Mirante da Cruz<br>● 4 km               |
| <b>8</b> Serra da Barraca - 1.508 m<br>● 10 km  | <b>21</b> Vale do Paraíso<br>Cânion do Paraíso ● 30 km<br>Cachoeira Saltinho |
| <b>9</b> Vinícola Di Buratto ● 8 km   | <b>22</b> APA - Área de Preservação Ambiental<br>Campo dos Padres ● 35 km    |
| <b>10</b> Santuário N. Sr.ª Aparecida<br>Mirante Pai Eterno ● 12 km<br>Monumento Curucaca                                   | <b>22.1</b> Morro da Boa Vista - 1.827 m ● 40 km                             |
| <b>11</b> Pousada Colinas da Serra ● 5,5 km   | <b>22.2</b> Morro da Bela Vista do Ghizoni - 1823,49 m<br>● 35 km            |
| <b>12</b> Pousada Trinca Ferro ● 14 km  | <b>22.3</b> Morro do Campo dos Padres - 1.790 m<br>● 38 km                   |
| <b>13</b> Pousa na Serra Faz. Condomínio<br>● 15 km   | <b>23</b> RPPN Grande Floresta das Araucárias<br>● 30 km                     |
|   | <b>24</b> Sítios Arqueológicos ● 10 km                                       |
|   | <b>25</b> Parque Municipal de Exposições<br>● 4 km                           |

● Distância do Centro

Florianópolis

## O QUE FAZER

-  Parapente
-  Moto Trilha
-  Eventos Aeronáuticos
-  Cultura Campeira
-  Compras
-  Gastronomia
-  Turismo de Inverno
-  Cicloturismo
-  Observação de Aves
-  Trekking
-  Cavalgadas
-  Mirantes Naturais
-  Observação de Fauna e Flora

 Acesso aos atrativos naturais em propriedades particulares mediante autorização dos proprietários.